

























ANNEXE 5










RISQUES NATURELS : COMMUNES COUVERTES PAR DES DISPOSITIFS



















COMMUNES	RISQUES NATURELS																				
	 Inondation				 Retrait gonflement des argiles	 Mouvement de terrain	 Incendie de forêt				 Submersion Marine	 Tsunami	 Séisme	 Radon	Nb de CatNat depuis 1982 (Géorisques du 15/05/2025)						
	PPRI	PAC	EAIP	AZI			Présence de cavités souterraines (source BRGM)	PPR	PAC	Susceptibilité aux aléas mouvements de terrain (source BRGM)				PPRIF		PAC	Carte d'Aléa	PAC	Plan Tsunami	zonage	Zonage
										CB (chute de blocs/instabilité de falaise)	CBOUE (Coulée de boue)	GT (Glissement de teran)	EFF (Efondrement)								
Les Adrets-de-l'Estérel- 83001			X		Moyen				X	X	X	Approuvé 30/01/2015		X			3 Modéré	3	11		
Aiguines- 83002			X	X	Faible Moyen Fort	X		X	X	X	X			X			3 Modéré	1	2		
Ampus-83003			X	X	Moyen Fort	X		X	X	X	X			X			3 Modéré	2	6		
Les Arcs- 83004	Approuvé 11/04/2014		X		Moyen Fort	X			X	X	X			X			2 Faible	3	12		
Artignosc-sur-Verdon-83005			X		Moyen Fort	X		X	X	X	X			X			3 Modéré	1	9		
Artigues- 83006			X		Moyen Fort	X		X	X	X	X			X			2 Faible	1	4		
Aups- 83007			X	X	Moyen Fort	X		PAC 04/07/2024	X	X	X	X		PAC 04/07/2024	X			3 Modéré	1	11	
Bagnols-en-Forêt-83008			X	X	Moyen Fort	X			X	X	X	X			X			3 Modéré	3	11	
Bandol- 83009	Applicable par anticipation 22/12/2017		X	X	Moyen Fort				X	X	X	X			X	PAC 13/12/2019	X	2 Faible	1	13	
Bargème- 83010			X	X	Faible Moyen Fort	X			X	X	X	X			X			4 Moyen	1	3	
Bargemon- 83011			X	X	Moyen Fort	X	Approuvé 26/02/1992 (R111.3) Approuvé 01/02/1994 (Eboulement) Approuvé 01/02/1994 (Cavités) Approuvé 01/02/1994 (Glissement)		X	X	X	X			X			3 Modéré	1	9	
Barjols- 83012			X	X	Moyen Fort	X				X	X	X			X			2 Faible	1	9	
La Bastide- 83013			X	X	Faible Moyen Fort	X			X	X	X	X			X			4 Moyen	1	7	
Baudinard-sur-Verdon-83014			X		Moyen Fort	X			X	X	X	X			X			3 Modéré	1	8	
Bauduen- 83015			X		Faible Moyen Fort	X			X	X	X	X			X			3 Modéré	1	3	
Le Beausset- 83016			X	X	Moyen Fort	X	Approuvé 29/10/1981 (R111.3)	PAC 27/06/2023	X	X	X	X	Prescrit 13/10/2003	PAC 27/06/2023	X			2 Faible	1	13	









COMMUNES	RISQUES NATURELS																				
	 Inondation				 Retrait gonflement des argiles	 Mouvement de terrain					 Incendie de foret			 Submersion Marine	 Tsunami	 Séisme	 Radon	Nb de CatNat depuis 1982 (Géorisques du 15/05/2025)			
	PPRI	PAC	EAIP	AZI			Présence de cavités souterraines (source BRGM)	PPR	PAC	Susceptibilité aux aléas mouvements de terrain (source BRGM)				PPRIF	PAC	Carte d'Aléa	PAC		Plan Tsunami	zonage	Zonage
										CB (chute de blocs/instabilité de falaise)	CBOUE (Coulée de boue)	GT (Glissement de terrain)	EFF (Effondrement)								
Belgentier- 83017	Approuvé 16/06/2025		X	X	Moyen Fort	X			X	X	X	X			X			2 Faible	1	5	
Besse-Sur-Issole- 83018	Approuvé 02/11/2023		X	X	Moyen Fort	X			X	X	X	X			X			2 Faible	1	12	
Bormes-Les-Mimosas- 83019	Approuvé 21/11/2000		X	X	Faible				X	X	X		Prescrit 13/10/2003	PAC 17/05/2021	X	PAC 13/12/2019	X	2 Faible	3	19	
Le Bourguet- 83020			X	X	Faible Moyen Fort	X			X	X	X	X			X			4 Moyen	1	2	
Bras- 83021			X	X	Moyen Fort	X				X	X	X			X			2 Faible	1	10	
Brenon- 83022			X	X	Faible Moyen Fort	X			X	X	X	X			X			4 Moyen	1	3	
Brignoles- 83023	Prescrit 11/02/1999	PAC 30/06/2015	X	X	Faible Moyen Fort	X			X	X	X	X		PAC 26/05/2024	X			2 Faible	2	13	
Brue-Auriac- 83025			X	X	Moyen Fort					X	X	X			X			2 Faible	1	4	
Cabasse- 83026	Approuvé 28/07/2025		X	X	Moyen Fort	X			X	X	X	X			X			2 Faible	2	8	
La Cadiere-D'Azur- 83027	Applicable par anticipation 22/12/2017		X	X	Moyen Fort	X	Approuvé 29/10/1981 (R111.3)		X	X	X	X	Approuvé 14/04/2014		X			2 Faible	2	17	
Callas- 83028			X	X	Moyen Fort	X			X	X	X	X			X			3 Modéré	3	12	
Callian- 83029	26/02/1992 (R.111-3)		X	X	Moyen Fort	X	Approuvé 26/02/1992 (R111.3)		X	X	X	X			X			3 Modéré	3	12	
Camps-La-Source- 83030			X	X	Faible Moyen Fort				X	X	X	X			X			2 Faible	1	5	
Le Cannet-Des-Maures- 83031			X	X	Faible Moyen Fort	X			X	X	X	X		PAC 26/0/2024	X			2 Faible	3	14	
Carces- 83032			X	X	Moyen Fort					X	X	X			X			2 Faible	1	7	
Carnoules- 83033		PAC 15/04/2025	X	X	Moyen Fort	X				X	X	X			X			2 Faible	3	9	
Carqueiranne- 83034			X		Moyen Fort	X			X	X	X	X			X	PAC 13/12/2019	X	2 Faible	3	12	
Le Castellet- 83035	Applicable par anticipation 22/12/2017		X	X	Moyen Fort	X	Approuvé 29/10/1981 (R111.3)		X	X	X	X	Applicable par anticipation 19/12/2011		X			2 Faible	2	15	









COMMUNES	RISQUES NATURELS																				
	 Inondation				 Retrait gonflement des argiles	 Mouvement de terrain	 Incendie de forêt				 Submersion Marine	 Tsunami	 Séisme	 Radon	Nb de CatNat depuis 1982 (Géorisques du 15/05/2025)						
	PPRI	PAC	EAIP	AZI			Présence de cavités souterraines (source BRGM)	PPR	PAC	Susceptibilité aux aléas mouvements de terrain (source BRGM)				PPRIF		PAC	Carte d'Aléa	PAC	Plan Tsunami	zonage	Zonage
										CB (chute de blocs/instabilité de falaise)	CBOUE (Coulee de boue)	GT (Glissement de teran)	EFF (Effondrement)								
Cavalaire-Sur-Mer- 83036			X		Faible Moyen				X	X	X				X	PAC 13/12/2019	X	2 Faible	1	12	
La Celle- 83037			X	X	Faible Moyen Fort				X	X	X	X			X			2 Faible	2	8	
Chateaudouble- 83038	Approuvé 20/12/2013		X	X	Moyen Fort	X			X	X	X	X			X			3 Modéré	2	8	
Chateaufort- 83039			X	X	Moyen Fort	X			X	X	X	X			X			2 Faible	1	6	
Chateaufort- 83040			X	X	Faible Moyen Fort	X			X	X	X	X			X			4 Moyen	1	2	
Clavières- 83041			X	X	Moyen Fort	X	Prescrit 07/01/1997			X	X	X			X			3 Modéré	1	6	
Cogolin- 83042	Approuvé 30/12/2005		X	X	Faible Moyen		Prescrit 07/01/1997			X	X	X		PAC 18/03/2024	X	PAC 13/12/2019	X	2 Faible	3	18	
Collobrières- 83043		PAC 15/04/2025	X	X	Faible Moyen	X			X	X	X		Approuvé 07/11/2018		X			2 Faible	3	5	
Comps-Sur-Artuby- 83044			X	X	Faible Moyen Fort	X			X	X	X	X			X			3 Modéré	1	5	
Correns- 83045			X	X	Moyen Fort	X			X	X	X	X			X			2 Faible	1	5	
Cotignac- 83046			X	X	Moyen Fort	X				X	X	X			X			2 Faible	1	8	
La Crau- 83047	Applicable par anticipation 30/05/2016		X		Moyen Fort	X			X	X	X	X			X			2 Faible	3	10	
La Croix-Valmer- 83048			X		Faible Moyen				X	X	X			PAC 03/06/2024	X	PAC 13/12/2019	X	2 Faible	3	10	
Cuers- 83049		PAC 15/04/2025	X	X	Moyen Fort	X			X	X	X	X			X			2 Faible	3	10	
Draguignan- 83050	Approuvé 10/02/2014		X	X	Moyen Fort	X	Prescrit 07/01/1997			X	X	X			X			3 Modéré	1	27	
Entrecasteaux- 83051			X	X	Moyen Fort				X	X	X	X			X			2 Faible	1	10	
Esparron- 83052			X		Moyen Fort				X	X	X	X			X			2 Faible	1	6	
Evenos- 83053			X	X	Faible Moyen Fort	X			X	X	X	X	Prescrit 13/10/2003	PAC 11/04/2024	X			2 Faible	1	11	
La Farlede- 83054	Applicable par anticipation 30/05/2016		X	X	Moyen Fort	X	Approuvé 11/01/1989 (PER)		X	X	X	X			X			2 Faible	3	5	
Fayence- 83055			X	X	Moyen Fort	X				X	X	X			X			3 Modéré	3	14	









COMMUNES	RISQUES NATURELS																			
	 Inondation				 Retrait gonflement des argiles	 Présence de cavités souterraines (source BRGM)	 Mouvement de terrain						 Incendie de forêt			 Submersion Marine	 Tsunami	 Séisme	 Radon	Nb de CatNat depuis 1982 (Géorisques du 15/05/2025)
	PPRI	PAC	EAIP	AZI			PPR	PAC	Susceptibilité aux aléas mouvements de terrain (source BRGM)				PPRIF	PAC	Carte d'Aléa	PAC	Plan Tsunami	zonage	Zonage	
									CB (chute de blocs/instabilité de falaise)	CBOUE (Coulée de boue)	GT (Glissement de terrain)	EFF (Effondrement)								
Figanieres- 83056	Approuvé 10/02/2014		X	X	Moyen Fort	X	Prescrit 07/01/1997			X	X	X			X			3 Modéré	2	9
Flassans-Sur-Issole- 83057	Approuvé 08/09/2025		X	X	Moyen Fort	X				X	X	X			X			2 Faible	1	12
Flayosc- 83058			X	X	Moyen Fort	X			X	X	X	X			X			3 Modéré	1	14
Forcalqueiret- 83059	Approuvé 30/08/2024		X	X	Moyen Fort	X				X	X	X			X			2 Faible	1	6
Fox-Amphoux- 83060			X	X	Moyen Fort	X				X	X	X			X			2 Faible	2	7
Frejus- 83061	Approuvé 6/05/2002 (Pédégail/ Valescure) Applicable par anticipation 15/07/2015 (Pédégail/ Valescure) Approuvé 26/03/2014 (Argens/Vernède/ Reyran)		X	X	Moyen Fort	X			X	X	X	X	Approuvé 27/08/2012		X	PAC 13/12/2019	X	2 Faible	3	34
La Garde- 83062	Approuvé 22/09/2011		X	X	Moyen Fort	X	Approuvé 28/06/1989 (PER) Approuvé 22/09/2011			X	X	X			X	PAC 13/12/2019	X	2 Faible	3	20
La Garde-Freinet- 83063			X		Faible Moyen	X			X	X	X	X	Prescrit 13/10/2003	PAC 08/12/2023	X			2 Faible	3	12
Gareoult- 83064	Approuvé 13/03/2025		X	X	Moyen Fort	X				X		X			X			2 Faible	1	12
Gassin- 83065	Approuvé 30/12/2005		X	X	Faible Moyen					X	X	X			X	PAC 13/12/2019	X	2 Faible	3	12
Ginasservis- 83066			X		Faible Moyen Fort	X			X	X	X	X			X			3 Modéré	1	3
Gonfaron- 83067			X	X	Faible Moyen	X			X	X	X	X		PAC 29/12/2023	X			2 Faible	3	13
Grimaud- 83068	Approuvé 30/12/2005		X	X	Faible Moyen		Prescrit 07/01/1997		X	X	X	X		PAC 28/03/2024	X	PAC 13/12/2019	X	2 Faible	3	23
Hyeres- 83069	Applicable par anticipation 30/05/2016		X	X	Faible Moyen Fort	X			X	X	X	X			X	PAC 13/12/2019	X	2 Faible	3	28
Le Lavandou- 83070	Approuvé 21/11/2000		X	X	Faible				X	X	X				X	PAC 13/12/2019	X	2 Faible	3	12
La Londe-Les-Maures- 83071	Approuvé 30/12/2005		X	X	Faible Moyen				X	X	X		Applicable par anticipation 29/07/2014		X	PAC 13/12/2019	X	2 Faible	3	13

COMMUNES	RISQUES NATURELS																			
	 Inondation				 Retrait gonflement des argiles	 Mouvement de terrain	 Incendie de forêt				 Submersion Marine	 Tsunami	 Séisme	 Radon	Nb de CatNat depuis 1982 (Géorisques du 15/05/2025)					
	PPRI	PAC	E/ANP	AZI			PPR	PAC	Susceptibilité aux aléas mouvements de terrain (source BRGM)				PPRIF	PAC		Carte d'Aléa	PAC	Plan Tsunami	zonage	Zonage
									CB (chute de blocs/instabilité de falaise)	CBOUE (Coulée de boue)	GT (Glissement de terrain)	EFF (Effondrement)								
Lorgues- 83072	Approuvé 20/12/2013		X	X	Moyen Fort	X				X	X	X		PAC 03/07/2024	X			2 Faible	1	12
Le Luc- 83073	Prescrit 07/01/1997		X	X	Moyen Fort	X		PAC 02/07/2024		X	X	X		PAC 26/04/2024	X			2 Faible	3	12
La Martre- 83074			X	X	Faible Moyen Fort	X			X	X	X	X			X			4 Moyen	1	4
Les Mayons- 83075			X	X	Faible Moyen				X	X	X			PAC 23/01/2024	X			2 Faible	3	5
Mazaugues- 83076			X	X	Faible Moyen Fort	X			X	X	X	X			X			2 Faible	2	4
Meounes-Les-Montrieux- 83077		PAC 15/04/2025	X	X	Faible Moyen Fort	X	Approuvé 26/02/1992 (R111.3)		X	X	X	X			X			2 Faible	1	7
Moissac-Bellevue-83078			X	X	Moyen Fort					X	X	X			X			3 Modéré	1	3
La Mole- 83079	Approuvé 02/08/2001		X	X	Faible				X	X	X			PAC 07/03/2024	X			2 Faible	3	10
Mons- 83080			X		Faible Moyen Fort	X			X	X	X	X			X			3 Modéré	1	6
Montauroux- 83081			X	X	Moyen Fort	X			X	X	X	X			X			3 Modéré	3	14
Montferrat- 83082			X	X	Moyen Fort				X	X	X	X			X			3 Modéré	1	6
Montfort-Sur-Argens-83083			X	X	Moyen Fort	X				X	X	X			X			2 Faible	1	5
Montmeyan- 83084			X		Moyen Fort				X	X	X	X			X			3 Modéré	1	7
La Motte- 83085	Approuvé 20/12/2013		X	X	Moyen Fort				X	X	X	X			X			2 Faible	3	15
Le Muy- 83086	Approuvé 26/03/2014		X	X	Moyen	X			X	X	X	X			X			2 Faible	3	9
Nans-Les-Pins- 83087			X	X	Faible Moyen Fort	X			X	X	X	X		PAC 04/07/2024	X			2 Faible	3	9
Neoules- 83088	Prescrit 19/06/2017		X	X	Moyen Fort	X			X	X	X	X			X			2 Faible	1	10
Ollières- 83089			X	X	Faible Moyen Fort	X				X		X			X			2 Faible	2	9
Ollioules- 83090	Approuvé 25/03/2010		X	X	Faible Moyen Fort	X			X	X	X	X			X	PAC 13/12/2019	X	2 Faible	3	13

COMMUNES	RISQUES NATURELS																			
	 Inondation				 Retrait gonflement des argiles	Présence de cavités souterraines (source BRGM)	 Mouvement de terrain						 Incendie de forêt			 Submersion Marine	 Tsunami	 Séisme	 Radon	Nb de CatNat depuis 1982 (Géorisques du 15/05/2025)
	PPRI	PAC	EAIP	AZI			PPR	PAC	Susceptibilité aux aléas mouvements de terrain (source BRGM)				PPRIF	PAC	Carte d'Aléa	PAC	Plan Tsunami	zonage	Zonage	
									CB (chute de blocs/instabilité de falaise)	CBOUE (Coulée de boue)	GT (Glissement de terrain)	EFF (Effondrement)								
Pierrefeu-Du-Var- 83091	Prescrit 26/11/2014		X	X	Faible Moyen				X	X				X			2 Faible	3	18	
Pignans- 83092		PAC 15/04/2025	X	X	Moyen Fort	X			X	X	X			X			2 Faible	3	3	
Plan-D'Aups-Sainte-Baume- 83093		PAC 24/03/2025	X		Faible Moyen Fort	X		X	X	X	X		PAC 04/07/2024	X			2 Faible	2	11	
Plan-De-La-Tour- 83094	Prescrit 26/01/2018	PAC 22/10/2018 (ruissellement) 22/10/2018 (Préconil)	X	X	Faible Moyen	X			X	X	X	Applicable par anticipation 27/12/2011		X			2 Faible	3	11	
Ponteves- 83095			X	X	Moyen Fort	X		X	X	X	X			X			2 Faible	1	4	
Pourcieux- 83096		PAC 27/10/2016	X	X	Faible Moyen Fort			X	X	X	X			X			2 Faible	1	7	
Pourrières- 83097		PAC 27/10/2016	X	X	Moyen Fort	X		X	X	X	X			X			2 Faible	2	9	
Le Pradet- 83098	Approuvé 22/09/2011		X	X	Moyen Fort	X	Approuvé 28/06/1989 (PER) Approuvé 22/09/2011	X	X	X	X			X	PAC 13/12/2019	X	2 Faible	3	25	
Puget-Sur-Argens- 83099	Approuvé 20/12/2013		X	X	Moyen Fort				X		X			X			2 Faible	3	19	
Puget-Ville- 83100		PAC 15/04/2025	X	X	Faible Moyen Fort	X			X	X	X			X			2 Faible	3	11	
Ramatuelle- 83101			X	X	Faible Moyen			X	X	X	X		PAC 10/06/2024	X	PAC 13/12/2019	X	2 Faible	3	12	
Rayol-Canadel-Sur-Mer- 83152			X		Faible			X	X	X				X	PAC 13/12/2019	X	2 Faible	1	19	
Regusse- 83102			X	X	Moyen Fort	X		X	X	X	X			X			3 Modéré	1	15	
Le Revest-Les-Eaux- 83103			X	X	Faible Moyen Fort	X		X	X	X	X			X			2 Faible	2	15	
Rians- 83104			X		Faible Moyen Fort	X		X	X	X	X			X			3 Modéré	1	7	
Riboux- 83105			X		Faible Moyen	X		X	X	X	X			X			2 Faible	1	1	
Rocbaron- 83106	Prescrit 19/06/2017		X	X	Faible Moyen	X			X	X	X			X			2 Faible	1	8	
Roquebrune-Sur-Argens- 83107	Approuvé 20/12/2013	PAC 18/02/2020	X	X	Moyen Fort			X	X	X	X	Prescrit 13/10/2003		X	PAC 13/12/2019	X	2 Faible	3	36	
La Roquebrussanne- 83108	Prescrit 19/06/2017		X	X	Moyen Fort	X		X	X	X	X			X			2 Faible	1	8	

COMMUNES	RISQUES NATURELS																				
	 Inondation				 Retrait gonflement des argiles	 Mouvement de terrain	 Incendie de forêt				 Submersion Marine	 Tsunami	 Séisme	 Radon	Nb de CatNat depuis 1982 (Géorisques du 15/05/2025)						
	PPRI	PAC	EAIP	AZI			Présence de cavités souterraines (source BRGM)	PPR	PAC	Susceptibilité aux aléas mouvements de terrain (source BRGM)				PPRIF		PAC	Carte d'Aléa	PAC	Plan Tsunami	zonage	Zonage
										CB (chute de blocs/instabilité de falaise)	CBOUE (Coulée de boue)	GT (glissement de terrain)	EFF (Effondrement)								
La Roque-Esclapon-83109			X		Moyen Fort	X			X	X	X	X			X			3 Modéré	1	5	
Rougiers- 83110			X	X	Faible Moyen Fort	X			X	X	X	X			X			2 Faible	3	5	
Sainte-Anastie-Sur-Issole- 83111	Approuvé 27/09/2023		X	X	Moyen Fort	X				X	X	X			X			2 Faible	1	5	
Saint-Antonin-Du-Var-83154			X	X	Moyen Fort	X				X	X	X			X			2 Faible	1	10	
Saint-Cyr-Sur-Mer-83112			X	X	Moyen Fort	X	Approuvé 29/10/1981 (R111.3)		X	X	X	X		PAC 04/07/2024	X	PAC 13/12/2019	X	2 Faible	1	9	
Saint-Julien- 83113			X		Faible Moyen Fort	X			X	X	X	X			X			3 Modéré	1	7	
Saint-Mandrier-Sur-Mer- 83153			X		Moyen				X	X	X				X	PAC 13/12/2019	X	2 Faible	3	8	
Saint-Martin- 83114			X		Moyen Fort	X				X	X	X			X			2 Faible	1	3	
Sainte-Maxime- 83115	Approuvé 09/02/2001 (Préconil – Bouillonnet) Révision 22/07/2011	PAC 18/02/2020 (Garonnette) 31/10/2024 (Préconil-Bouillonne - Couloubrier)	X	X	Faible Moyen					X	X	X	Applicable par anticipation 18/12/2013	PAC 09/05/2025	X	PAC 13/12/2019	X	2 Faible	3	21	
Saint-Maximin-La-Sainte-Baume- 83116			X	X	Moyen Fort	X			X	X	X	X			X			2 Faible	3	13	
Saint-Paul-En-Forêt-83117			X		Moyen					X	X	X			X			3 Modéré	3	9	
Saint-Raphael- 83118	Approuvé 20/11/2000		X	X	Moyen	X			X	X	X	X	Approuvé 31/07/2015		X	PAC 13/12/2019	X	2 Faible	3	31	
Saint-Tropez- 83119			X		Faible Moyen				X	X		X			X	PAC 13/12/2019	X	2 Faible	3	12	
Saint-Zacharie- 83120		PAC 21/05/2015	X		Faible Moyen Fort	X			X	X	X	X		PAC 03/04/2024	X			2 Faible	2	15	
Salernes- 83121			X	X	Moyen Fort	X				X	X	X			X			3 Modéré	1	14	
Les Salles-Sur-Verdon-83122			X		Moyen Fort	X				X	X	X			X			3 Modéré	1	0	
Sanary-Sur-Mer-83123	Applicable par anticipation 27/12/2017 (Grand Vallat) Approuvé 25/03/2010 (Reppe)		X	X	Faible Moyen Fort	X	Approuvé 29/10/1981 (R111.3)		X	X	X	X			X	PAC 13/12/2019	X	2 Faible	3	18	

COMMUNES	RISQUES NATURELS																			
	 Inondation				 Retrait gonflement des argiles	Présence de cavités souterraines (source BRGM)	 Mouvement de terrain						 Incendie de forêt			 Submersion Marine	 Tsunami	 Séisme	 Radon	Nb de CatNat depuis 1982 (Géorisques du 15/05/2025)
	PPRI	PAC	EAIP	AZI			PPR	PAC	Susceptibilité aux aléas mouvements de terrain (source BRGM)				PPRIF	PAC	Carte d'Aléa	PAC	Plan Tsunami	zonage	Zonage	
									CB (chute de blocs/instabilité de falaise)	CBOUE (Coulée de boue)	GT (Glissement de terrain)	EFF (Effondrement)								
Seillans- 83124			X	X	Faible Moyen Fort	X			X	X	X	X			X			3 Modéré	3	13
Seillons-Source-D'Argens- 83125			X	X	Moyen Fort				X	X	X	X			X			2 Faible	1	9
La Seyne-Sur-Mer- 83126			X	X	Moyen Fort				X	X	X	X			X	PAC 13/12/2019	X	2 Faible	3	20
Signes- 83127		PAC 15/04/2025	X	X	Faible Moyen Fort	X			X	X	X	X	Prescrit 17/11/2003	PAC 06/11/2023	X			2 Faible	1	4
Sillans-La-Cascade- 83128			X	X	Moyen Fort	X			X	X	X	X			X			2 Faible	1	3
Six-Fours-Les-Plages- 83129	Approuvé 25/03/2010		X	X	Faible Moyen	X			X	X	X	X			X	PAC 13/12/2019	X	2 Faible	3	16
Sollies-Pont- 83130	Approuvé 22/08/2025		X	X	Moyen Fort					X	X	X			X			2 Faible	3	10
Sollies-Toucas- 83131	Approuvé 26/06/2025		X	X	Faible Moyen Fort	X	Approuvé 18/04/1989 (PER)		X	X	X	X			X			2 Faible	1	8
Sollies-Ville- 83132	Applicable par anticipation 30/05/2016		X	X	Faible Moyen Fort	X	Approuvé 09/02/1989 (PER)		X	X	X	X			X			2 Faible	3	14
Tanneron- 83133			X	X	Moyen				X	X	X	X	Applicable par anticipation 06/08/2014		X			3 Modéré	3	5
Taradeau- 83134	Approuvé 20/12/2013		X	X	Moyen					X	X	X			X			2 Faible	3	9
Tavernes- 83135			X	X	Moyen Fort					X	X	X			X			2 Faible	2	7
Le Thoronet- 83136	Approuvé 11/04/2014		X	X	Moyen Fort	X			X	X	X	X		PAC 07/03/2024	X			2 Faible	2	12
Toulon- 83137	Approuvé 20/12/2013		X	X	Faible Moyen Fort	X	Approuvé 08/02/1989 (PER) Approuvé 20/12/2013		X	X	X	X			X	PAC 13/12/2019	X	2 Faible	3	29
Tourrettes- 83138			X	X	Moyen Fort	X	Approuvé 29/11/1990 (PER)		X	X	X	X			X			3 Modéré	3	12
Tourtour- 83139			X	X	Moyen Fort	X			X	X	X	X			X			3 Modéré	1	6
Tourves- 83140			X	X	Moyen Fort	X			X	X	X	X			X			2 Faible	2	9
Trans-En-Provence- 83141	Approuvé 26/03/2014 (Nartuby)		X	X	Moyen Fort	X	Prescrit 07/01/1997	30/06/2025		X	X	X		PAC 06/01/25	X			2 Faible	3	17

COMMUNES	RISQUES NATURELS																			
	 Inondation				 Retrait gonflement des argiles	Présence de cavités souterraines (source BRGM)	 Mouvement de terrain						 Incendie de forêt			 Submersion Marine	 Tsunami	 Séisme	 Radon	Nb de CatNat depuis 1982 (Géorisques du 15/05/2025)
	PPRI	PAC	EAIP	AZI			PPR	PAC	Susceptibilité aux aléas mouvements de terrain (source BRGM)				PPRIF	PAC	Carte d'Aléa	PAC	Plan Tsunami	zonage	Zonage	
									CB (chute de blocs/instabilité de falaise)	CBOUE (Coulée de boue)	GT (Glissement de terrain)	EFF (Effondrement)								
Trigance- 83142			X	X	Faible Moyen Fort	X			X	X	X	X			X			4 Moyen	1	2
Le Val- 83143		PAC 09/10/2023	X	X	Moyen Fort	X			X	X	X	X			X			2 Faible	2	14
La Valette-Du-Var- 83144			X		Faible Moyen Fort	X	Approuvé 11/01/1989 (PER)		X	X	X	X			X			2 Faible	3	14
Varages- 83145			X	X	Moyen Fort	X				X	X	X			X			2 Faible	1	10
La Verdriere- 83146			X	X	Faible Moyen Fort	X			X	X	X	X			X			2 Faible	1	16
Verignon- 83147			X		Moyen Fort				X	X	X	X			X			3 Modéré	1	0
Vidauban- 83148	Approuvé 14/02/2014 (Argens)		X	X	Moyen					X	X	X	Approuvé 17/02/2015		X			2 Faible	3	25
Villecroze- 83149			X	X	Moyen Fort	X				X	X	X		PAC 03/07/2024	X			3 Modéré	1	5
Vinon-Sur-Verdon- 83150	Prescrit 15/03/2002	PAC 09/01/2024	X		Faible Moyen Fort	X			X	X	X	X			X			4 Moyen	1	4
Vins-Sur-Caramy- 83151			X	X	Moyen Fort	X			X	X	X	X			X			2 Faible	2	8